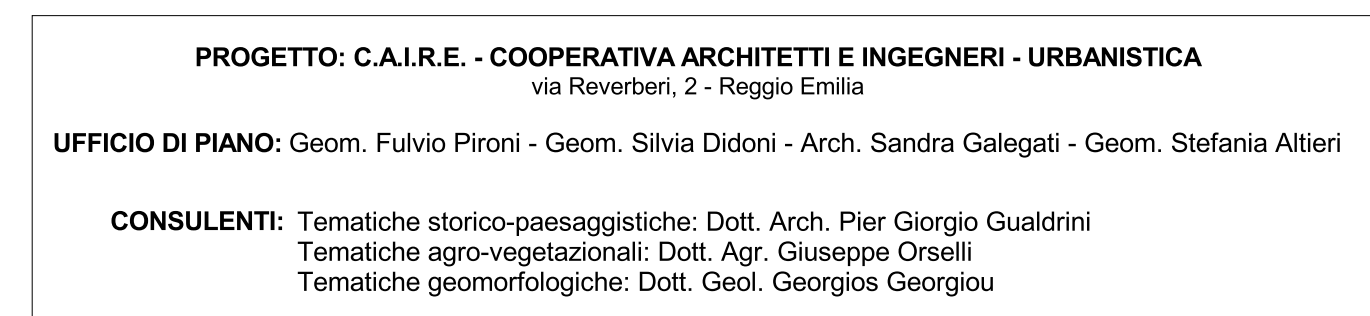









APPROVATA DALLA GIUNTA PROVINCIALE CON ATTO N.531 DEL 14 LUGLIO 2000






**ELABORATO CARTOGRAFICO DELLA VARIANTE GENERALE AL P.R.G.  
APPROVATA DALLA GIUNTA PROVINCIALE DI RAVENNA  
CON ATTO N.531 DEL 14 LUGLIO 2000 MODIFICATO IN SEGUITO  
ALL'APPROVAZIONE DELLE VARIANTI SPECIALI N. 1-2-3-4-5-6-7-8**

## LEGENDA

ZONE PER ATTREZZATURE DI SERVIZIO URBANE (G) E TERRITORIALI (F)

- |  |  |
|--|--|
|  | Zona per attrezzature sportive e per il tempo libero F1                        |
|  | Zona per verde pubblico attrezzato G1  |
|  | Zona per servizi scolastici G2   |
|  | Zona per servizi di interesse comune G3  |
|  | Zona per parcheggio pubblico G4  |
|  | Zona per servizi tecnologici G5  |
|  | Zona per servizi tecnologici G5.1<br>(antenne radio-base per telefonia mobile) |

## STATO D'ATTUAZIONE

-  Zone attuate  
 Zone da attuare  
**1/2** Interventi attuativi prioritari  
 Confine comunale

